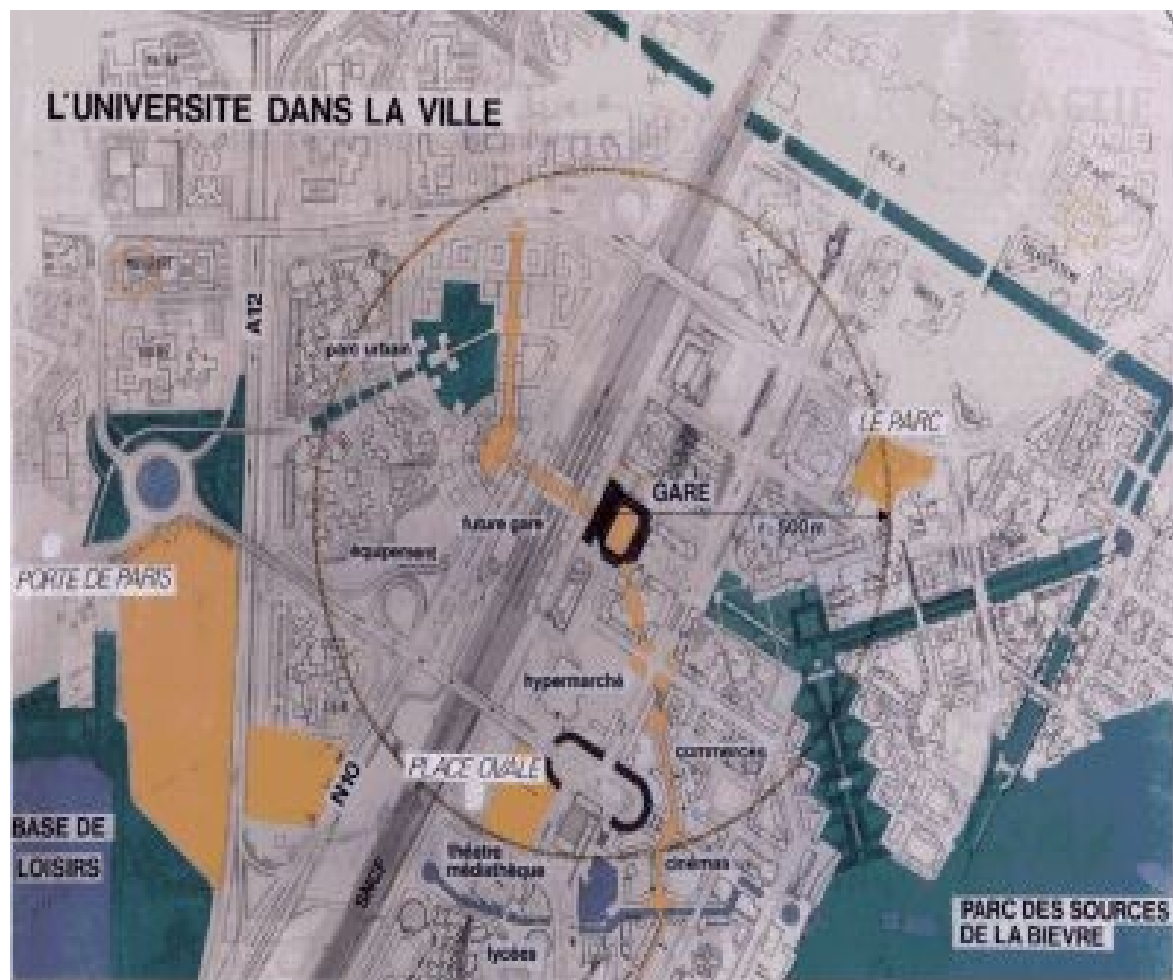


Titre **CENTRE-VILLE , QUARTIER DE LA GARE EQUIPEMENTS, TRAME VERTE, TRAME BLEUE**

Auteur CARTE EXTRAITE DE " L'UNIVERSITE DANS LA VILLE " (P. 7), EPASQY MARS 1990

Localisation FRANCE, ILE-DE-FRANCE, SAINT-QUENTIN EN YVELINES, MONTIGNY-LE-BRETONNEUX

Mots-Clés URBANISME, EQUIPEMENT, ENVIRONNEMENT, INFRASTRUCTURE



SAINT-QUENTIN EN YVELINES, MONTIGNY-LE-BRETONNEUX

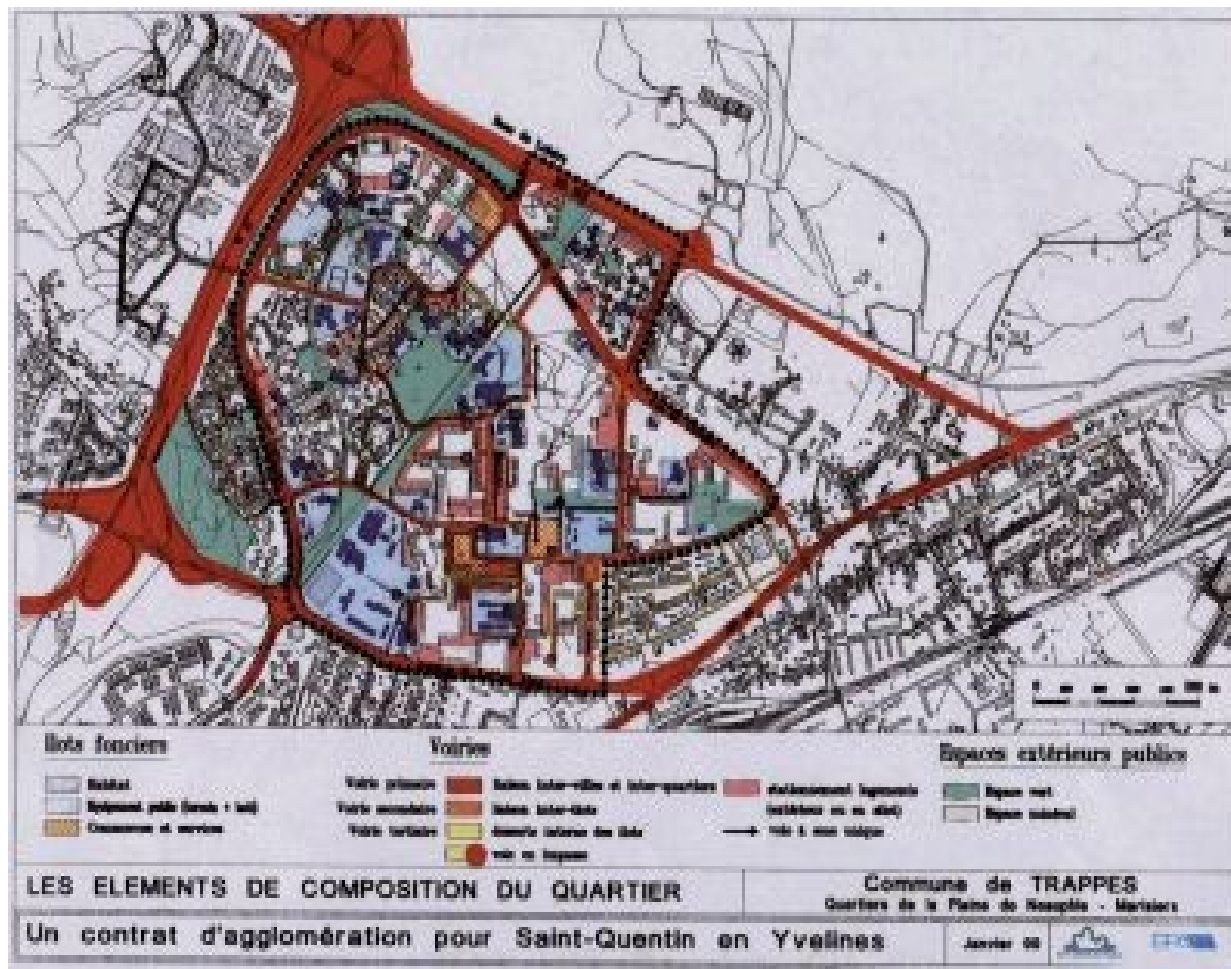
Crédits: "CARTE EXTRAITE DE "" L'UNIVERSITE DANS LA VILLE "" (P. 7), EPASQY MARS 1990 "

Titre **QUARTIER DE LA PLAINE DE NEAUPHLE**

Auteur Carte EPASQY janvier 1999

Localisation FRANCE, ILE-DE-FRANCE, SAINT-QUENTIN EN YVELINES, TRAPPES

Mots-Clés URBANISME



SAINTE-QUENTIN EN YVELINES, TRAPPES

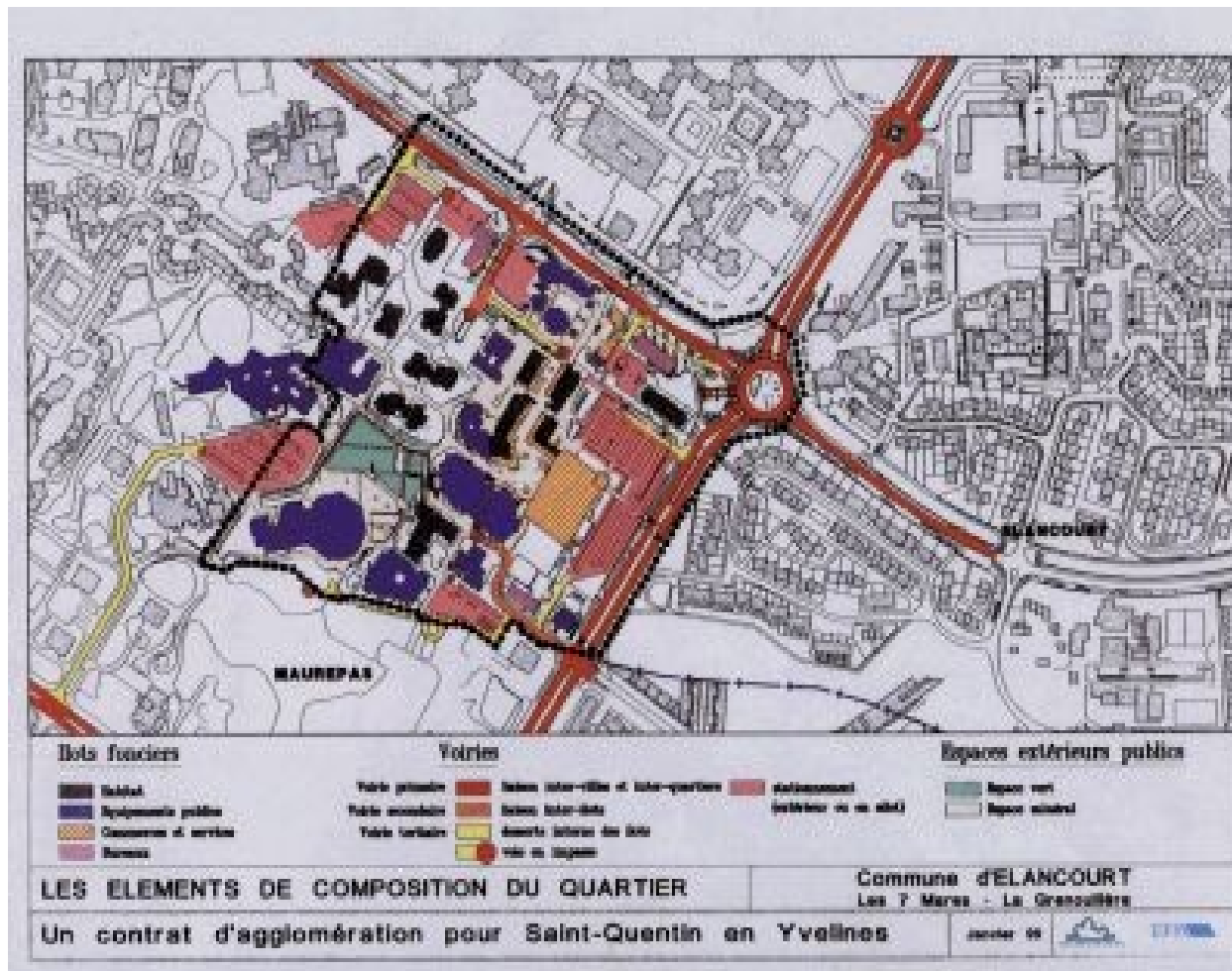
Crédits: Carte EPASQY janvier 1999

Titre **QUARTIER DES 7 MARES, OCCUPATION DES SOLS**

Auteur CARTE EPASQY JANVIER 1999

Localisation FRANCE, ILE-DE-FRANCE, SAINT-QUENTIN EN YVELINES, ELANCOURT

Mots-Clés URBANISME



SAINT-QUENTIN EN YVELINES, ELANCOURT

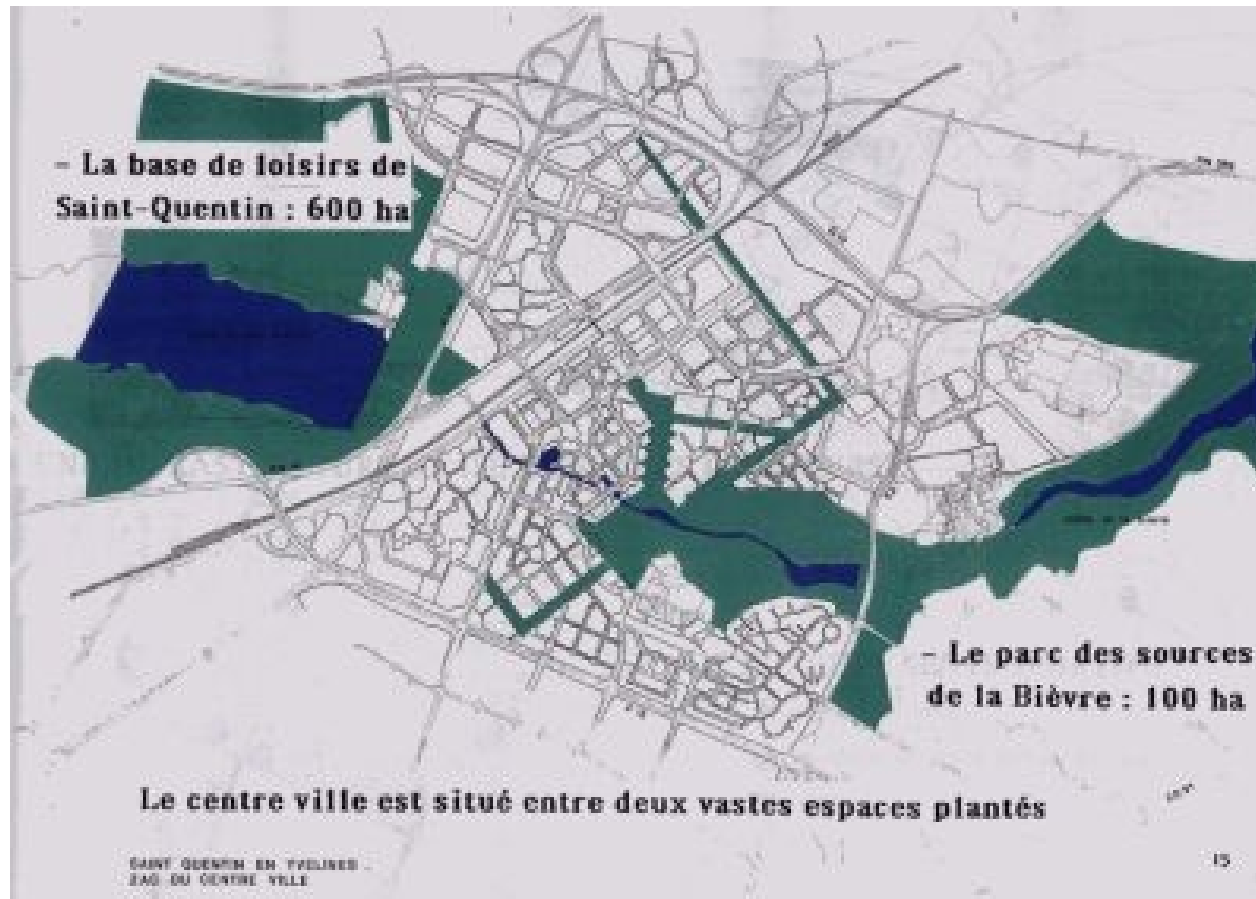
Crédits: CARTE EPASQY JANVIER 1999

Titre **TRAME VERTE ET TRAME BLEUE DE LA BASE DE LOISIR AU PARC DES SOURCES DE LA BIEVRE (VIA LE CENTRE-VILLE, MAILS, PLANS D'EAU ET CANAL)**

Auteur CARTE EXTRAITE DE " L'UNIVERSITE DANS LA VILLE " (P. 15), EPASQY MARS 1990

Localisation FRANCE, ILE-DE-FRANCE, SAINT-QUENTIN EN YVELINES (GUYANCOURT, VILLAROY, MONTIGNY)

Mots-Clés ENVIRONNEMENT, URBANISME, SITE, PARTI D'AMENAGEMENT



SAINT-QUENTIN EN YVELINES (GUYANCOURT, VILLAROY, MONTIGNY)

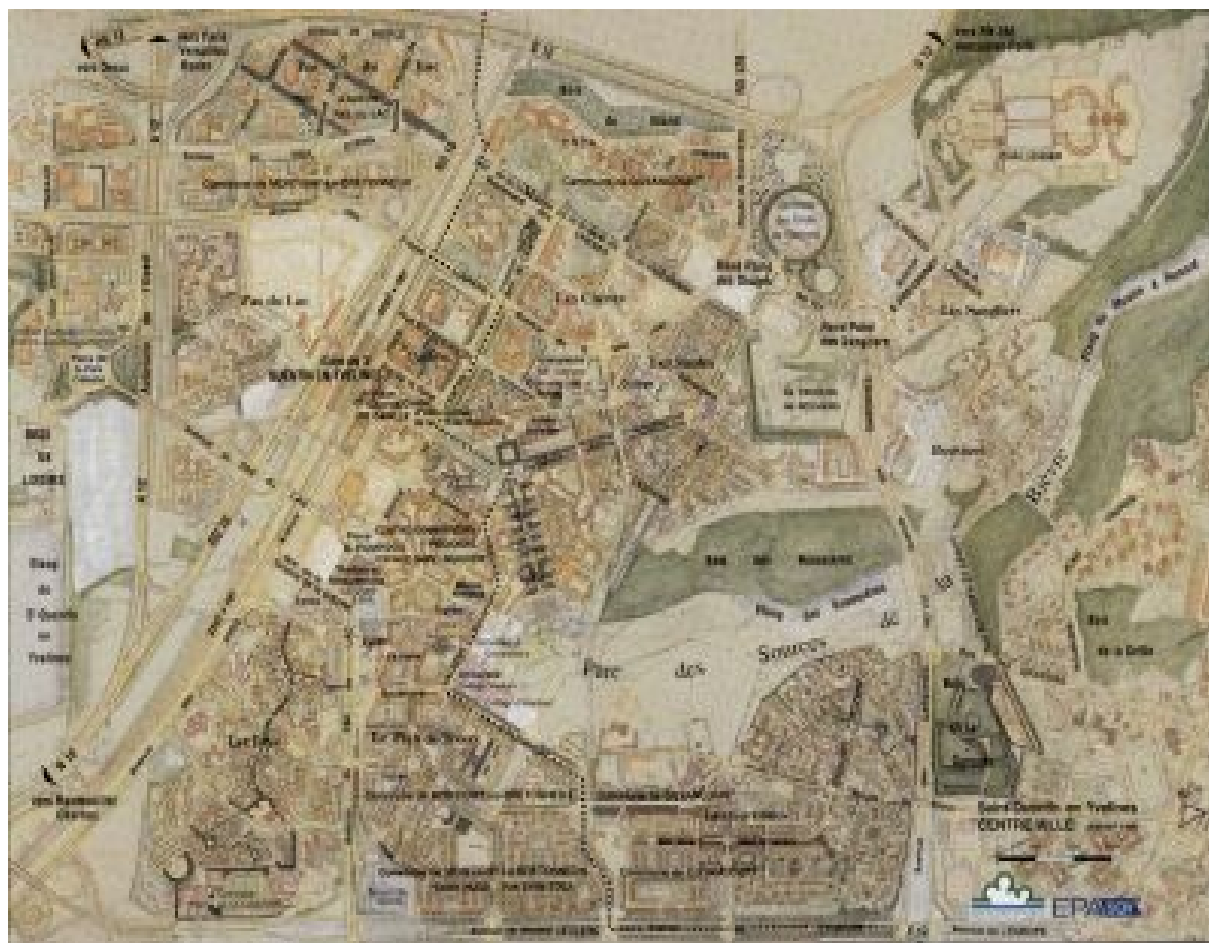
Crédits: "CARTE EXTRAITE DE "" L'UNIVERSITE DANS LA VILLE "" (P. 15), EPASQY MARS 1990 "

Titre **LE CENTRE-VILLE ET SES QUARTIERS**

Auteur CARTE EPASQY JANVIER 1998

Localisation FRANCE, ILE-DE-FRANCE, SAINT-QUENTIN EN YVELINES

Mots-Clés URBANISME, HABITAT, ENVIRONNEMENT



SAINT-QUENTIN EN YVELINES

Crédits: CARTE EPASQY JANVIER 1998

Titre **PERIMETRE D'URBANISATION DE LA VILLE NOUVELLE, OCCUPATION DES SOLS**

Auteur CARTE EPASQY DECEMBRE 1991

Localisation FRANCE, ILE-DE-FRANCE, SAINT-QUENTIN EN YVELINES

Mots-Clés PLANIFICATION, FONCIER, URBANISME



SAINT-QUENTIN EN YVELINES

Crédits: CARTE EPASQY DECEMBRE 1991

Titre **SCHEMA D'ENSEMBLE, OCCUPATION DES SOLS**

Auteur CARTE EPASQY OCTOBRE 1997

Localisation FRANCE, ILE-DE-FRANCE, SAINT-QUENTIN EN YVELINES

Mots-Clés PLANIFICATION, FONCIER, URBANISME, INFRASTRUCTURES, ENVIRONNEMENT



SAINT-QUENTIN EN YVELINES

Crédits: CARTE EPASQY OCTOBRE 1997

Titre **TRAME VERTE ET TRAME BLEUE DU PARC DES SOURCES DE LA BIEVRE AU BASSIN DE LA SOURDERIE
(GOLF , BOIS, PLANS D'EAU**

Auteur CARTE EPASQY 28 MAI 1997

Localisation FRANCE, ILE-DE-FRANCE, SAINT-QUENTIN EN YVELINES, GUYANCOURT-VILLARROY, MONTIGNY ET VOISINS-LE-BRETONNEUX

Mots-Clés ENVIRONNEMENT, URBANISME, SITE, PARTI D'AMENAGEMENT



SAINT-QUENTIN EN YVELINES, GUYANCOURT-VILLARROY, MONTIGNY ET VOISINS-LE-BRETONNEUX
Crédits: CARTE EPASQY 28 MAI 1997

Titre **QUARTIER DE VILLARROY, ACTIVITES (THOMSON, TECHNOCENTRE RENAULT) ET HABITAT**

Auteur Carte EPASQY janvier 1994

Localisation FRANCE, ILE-DE-FRANCE, SAINT-QUENTIN EN YVELINES, GUYANCOURT, VILLARROY

Mots-Clés URBANISME, ECONOMIE, ENVIRONNEMENT



SAINT-QUENTIN EN YVELINES, GUYANCOURT, VILLARROY

Crédits: Carte EPASQY janvier 1994